


Povabilo v Dravinjsko dolino

Dravinjska dolina je zakladnica naravne in kulturne dediščine. Reka Dravinja je ustvarila čudovit ekosistem, kjer se prepleta življenje v vodi in na občasno poplavljenih površinah. Ker reka Dravinja v osrednjem delu ni bila regulirana, je ohranila izjemne naravne meandre ali okljuje, ki jih spremljajo bogati vegetacijski obrežni pasovi vrb in jelš. Na sipkih obrežjih še gnezdi vodomec, po travnikih se sprehajajo bele štoklje, preletavajo jih kačji pastirji in močvirski cekinčki. Zelena rega, hribski urh in navadna krastača sporočajo, da se v obraslih brežinah reke Dravinje in njenih pritokih dobro počutijo. Mrtvice s trstičjem in širokolistnim rogozom ter travniške orhideje s številnimi biseri narave, ki se skrivajo v veličastni dolini Dravinje, nas kar vabijo k sebi.

Bogata kulturna dediščina in ohranjene gomile odsevajo zgodnjo poselitev Dravinjske doline. Že v antiki so tod iskali vodo in marmor Rimljani, v srednjem veku pa je bila Dravinjska dolina s Studenicami »središče sveta«. Ostanki ruševin gradu Monsberg, na Starem gradu ter pozneje v Štatenbergu in Bregu pri Majšperku pričajo o pomembnosti Dravinjske doline. Številne cerkve, kapele in drugi kulturni spomeniki so živi pričevalci bogate zgodovine.



Informacije:

- RCN Poljčane
- Učni poligon Dole
- Dvorec Štatenberg
- Turistična pisarna Ptujška Gora



AVTORJI TEKSTOV: ddr. Ana Vovk Korže, Jelka Lovrenčič, Matic Šinkovec, Igor Erker, Tina Rojs in Klementina Godec
FOTOGRAFIJE: Milan Sternad, ddr. Ana Vovk Korže, Matic Šinkovec



Naložba v vašo prihodnost
OPERACIJO DELNO FINANCIRA EVROPSKA UNIJA
Evropski sklad za regionalni razvoj



Zanimivosti v Dravinjski dolini

Komaj 25 kilometrov dolga ter med 50 in 100 metrov široka Dravinjska dolina z vijugavim tokom reke Dravinje skriva mnogo posebnosti, ki privabljajo številne obiskovalce.

- V Dravinjski dolini nastaja prva ekovas s permakulturno, edinstvenim načinom prilagajanja naravi.
- Pod Bočem v Studenicah izvirajo kraški vodni izviri s toplo vodo, znani že v rimskem času.
- Na meji, kjer se konča Boč in proti vzhodu nadaljujejo Haloze, je največja kraška jama Belojača.
- Na obrobju Haloz so nekoč delovali pomembni rudniki, nanje pa se spominjajo v šegah in v Klečah.
- Haloze se obiskovalcem razkrivajo v Stopercih z Geografsko učno potjo, kjer lahko na uro in pol dolgi poti spoznajo Haloze ter poskusijo njihove edinstvene pogače.
- V Zeleni dolini v občini Majšperk nas pričakujejo papige, ponujajo pa tudi izjemno lepo urejene zmošnjivosti za sprostitve v naravi.
- Na strmem pobočju je izkrcena pot do ruševin gradu Monsberg, ki ponuja čudovit pogled na Dravinjsko dolino.
- Hostel Art – Bike ponuja izkušnje ustvarjanja v naravi z možnostmi bivanja in kolesarjenja.
- V Narapljah je Orientacijska učna pot za orientacijski tek ali pohod po haloških gričih.
- Ob Sestrškem jezeru je učna pot za opazovanje ptic.

Dejavnosti v Dravinjski dolini


Dravinjska dolina je s projektom Oživitev kulturne in naravne dediščine pridobila pogoje za razvoj novih dejavnosti, povezanih prav z naravno in kulturno dediščino Dravinjske doline. Učni turizem, značilen za Dravinjsko dolino, je tako dobil dodatna, nova sredstva za osveščanje obiskovalcev s strokovnimi informacijami o naravnih pojavih, zavarovanih območjih ter kulturnih vrednotah Dravinjske doline.

Dejavnosti v Dravinjski dolini:

- turistične informacije, svetovanje in promocija: Razvojni center narave (Občina Poljčane), Turistična pisarna Štatenberg (Občina Makole) in Turistična pisarna Ptujška Gora (Občina Majšperk);
- izobraževanje o permakulturi, ekoremediacijah in zelenih tehnologijah na Učnem poligonu za samooskrbo Dole (Dole pri Poljčanah);
- obisk in nakupovanje na tržnicah v Poljčanah, Makolah in Majšperku;
- ogled zgodovinske dediščine Studenic;
- ogled etnološke vasi v Križeči vasi;
- etnološka učna pot med Štatenbergom in Ložnico;
- obisk Ptujške Gore in sakralnih objektov;
- aktiven ogled in sprehod po učnih poteh v občinah Poljčane, Makole in Majšperk;
- kolesarjenje po urejenih kolesarskih poteh ob reki Dravinji, po gričih Dravinjske doline ter na Boč v občinah Poljčane, Makole in Majšperk;
- obisk dvorca Štatenberg, možnost nočitve in prehrane;
- obisk in ogled kmetij Dravinjske doline ter okušanje njihovih dobrot;
- ogled zgodovinskih ostalin, ostankov objektov in kulturne dediščine.

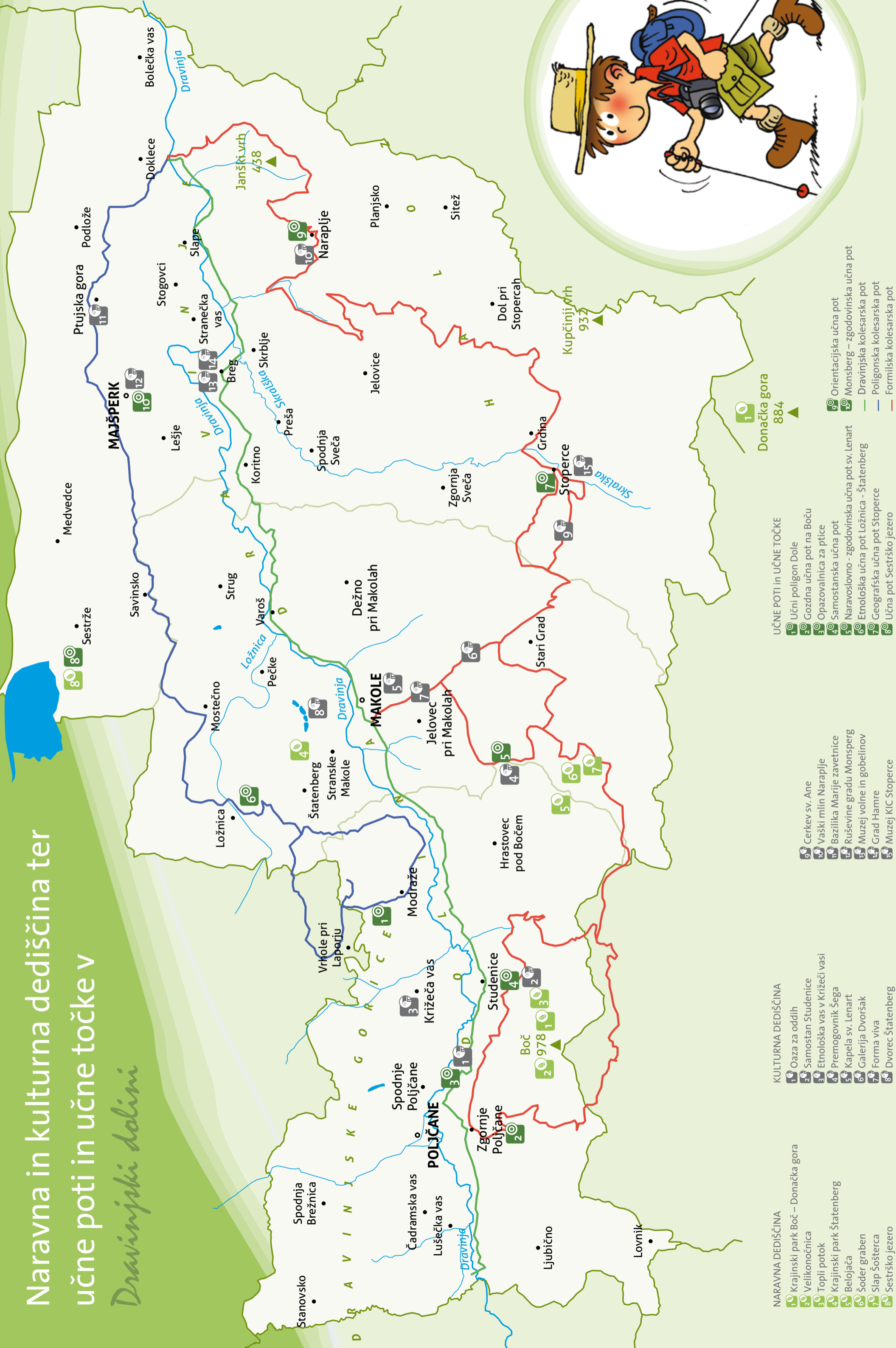


Turistična karta Dravinjske doline



Naravna in kulturna dediščina ter učne poti in učne točke v

Dravinjski dolini



NARAVNA DEDIŠČINA

- 1 Krajinski park Boč – Donačka gora
- 2 Velikonočnica
- 3 Topli potok
- 4 Krajinski park Štatenberg
- 5 Belojaca
- 6 Šoder graben
- 7 Slap Šošterca
- 8 Sestrško jezero

KULTURNA DEDIŠČINA

- 1 Oaza za oddih
- 2 Samostan Studenice
- 3 Etnološka vas v Križeči vasi
- 4 Premogovnik Šega
- 5 Kapela sv. Lenart
- 6 Galerija Dvoršak
- 7 Forma viva
- 8 Dvorec Štatenberg

- 9 Cerkev sv. Ane
- 10 Vaški mlin Naraplje
- 11 Bazilika Marije zavetnice
- 12 Ruševine gradu Monsperg
- 13 Muzej volne in gobelinov
- 14 Grad Hamre
- 15 Muzej KIC Stoperce

UČNE POTI in UČNE TOČKE

- 1 Učni poligon Dole
- 2 Gozdna učna pot na Boču
- 3 Opazovalnica za ptice
- 4 Samostanska učna pot
- 5 Naravoslovno - zgodovinska učna pot sv. Lenart
- 6 Etnološka učna pot Ložnica - Štatenberg
- 7 Geografska učna pot Stoperce
- 8 Učna pot Sestrško jezero
- 9 Orientacijska učna pot
- 10 Monsperg – zgodovinska učna pot
- 11 Dravinjska kolesarska pot
- 12 Poligonska kolesarska pot
- 13 Formilska kolesarska pot

